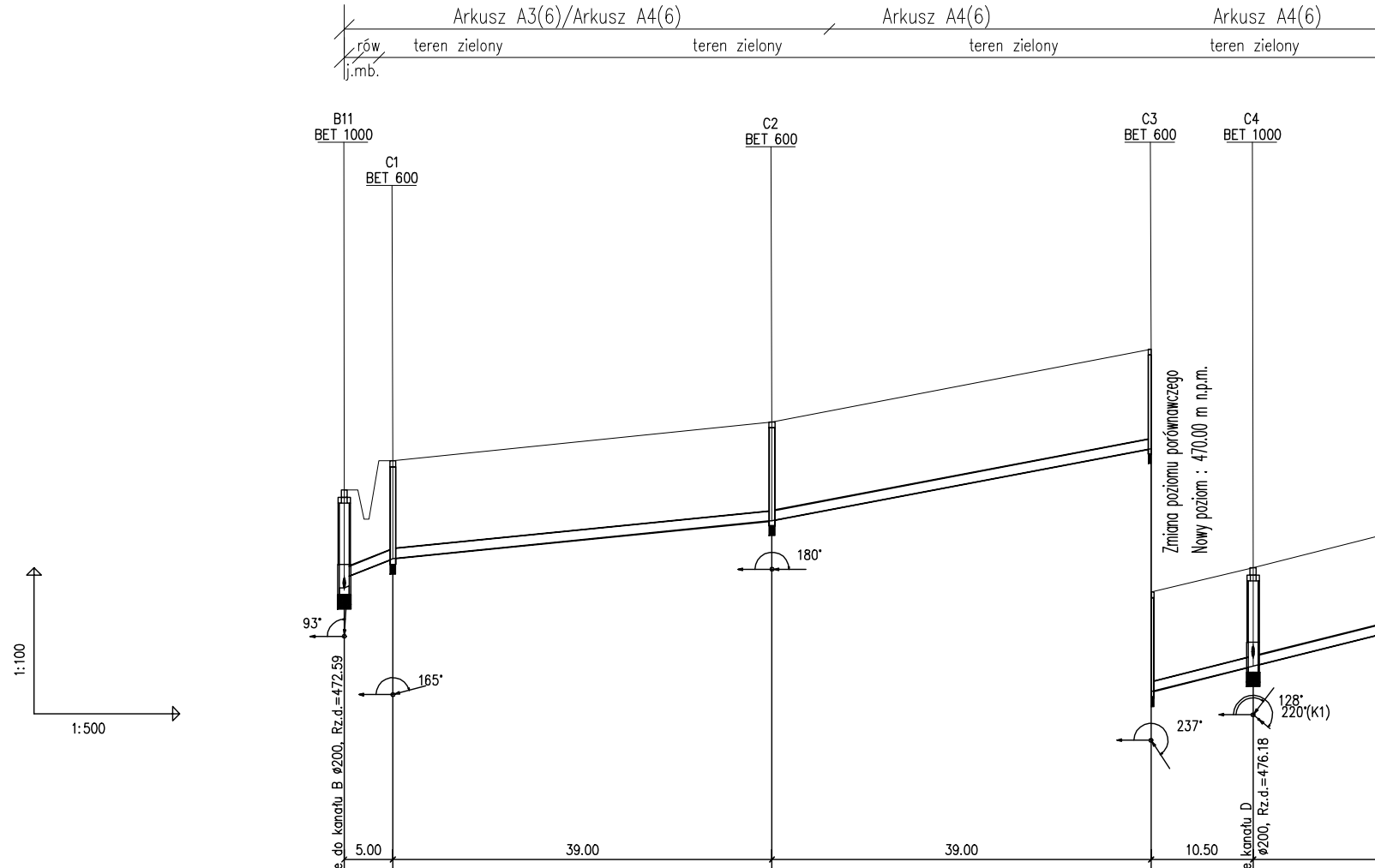
Arkusz A3(6)/Arkusz A4(6)
Arkusz A4(6)
Arkusz A4(6)
rów
j.mb.
teren zielony
teren zielony
teren zielony
teren zielony
B11
BET 1000
C1
BET 600
C2
BET 600
C3
BET 600
C4
BET 1000
Zmiana poziomu porównawczego
Nowy poziom : 470.00 m n.p.m.
180°
93°
165°
237°
128°
220°(K1)
1:100
1:500
Proj. włączenie do kanału B ø200, Rz.d.=472.59
Proj. włączenie kanału D ø200, Rz.d.=476.18
5.00
39.00
39.00
10.50

OZNACZENIE PROFILU: C
POZIOM PORÓWNAWCZY 465.00 m n.p.m.

xxx xxx xxx

RZĘDNA TERENU ISTN.	474.60	474.00	475.20	476.00	477.50	478.00	
RZĘDNA DNA KANAŁU	472.59	472.79 472.99	473.19	473.97	475.45	475.98	
ZAGŁĘBIENIE DNA KANAŁU	2.01	1.81 1.01	2.01	2.03	2.05	2.02	
SPADKI, DŁUGOŚCI	8 5.00		2% 39.00m	3.8% 39.00m	5%		
ŚREDNICA, MATERIAŁ							
ODLEGŁOŚCI	0.00		5.00	44.00	83.00	93.50	
HEKTOMETRY	B11 0		C1	C2	C3	C4	1

Generator rysunkowy 7.33c (www.epi-graf.com.pl)

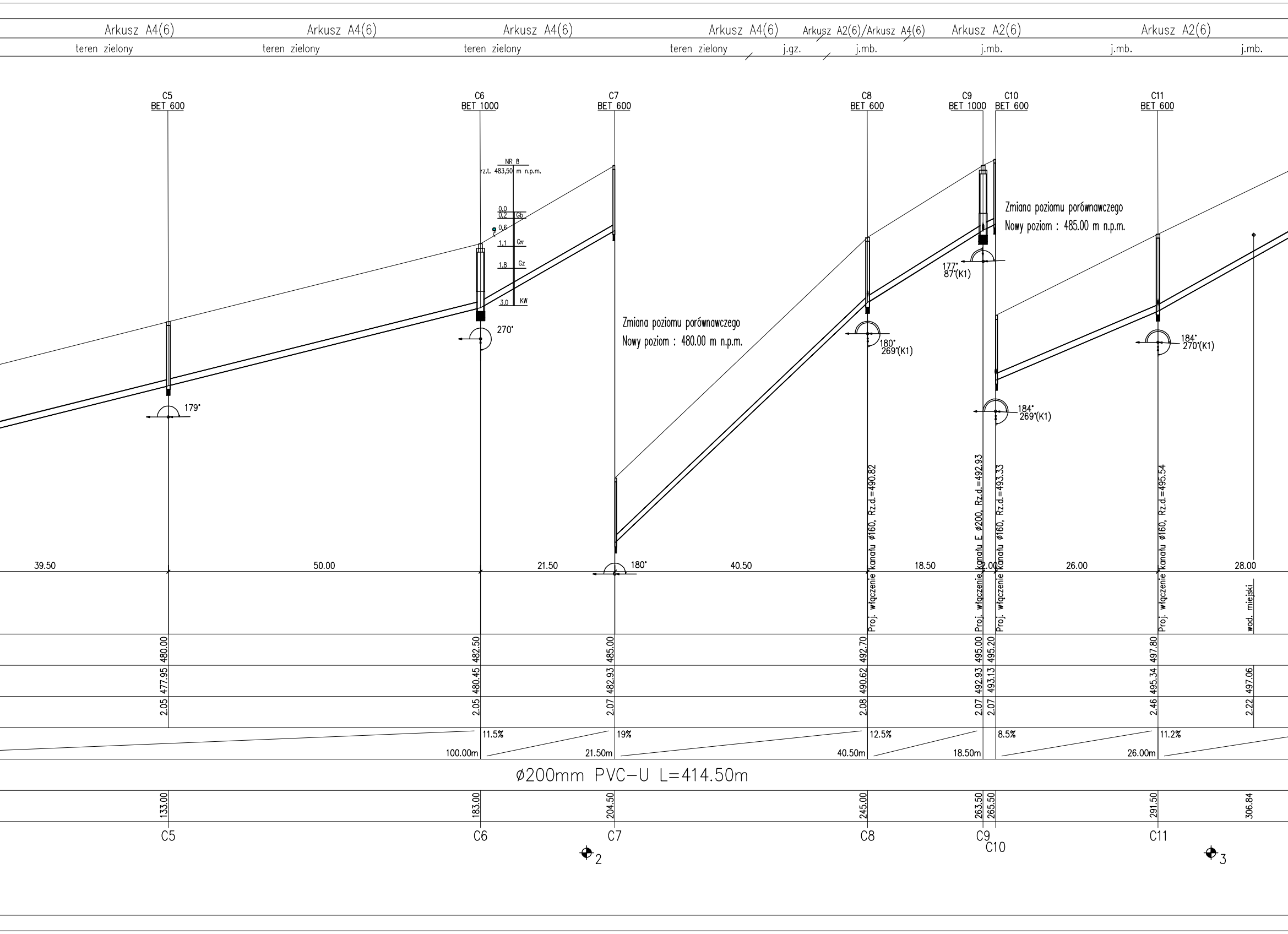
Arkusz A4(6)
Arkusz A4(6)
Arkusz A4(6)
Arkusz A4(6)
Arkusz A2(6)/Arkusz A4(6)
Arkusz A2(6)
Arkusz A2(6)
teren zielony
teren zielony
teren zielony
teren zielony
j.gz.
j.mb.
j.mb.
j.mb.
j.mb.
C5
BET 600
C6
BET 1000
C7
BET 600
C8
BET 600
C9
BET 1000
C10
BET 600
C11
BET 600
NR 8
rz.t. 483,50 m n.p.m.
0,0
0,2
Gb
0,6
1,1
Gπ
1,8
Gz
3,0
KW
179°
270°
180°
180°
269°(K1)
177°
87°(K1)
184°
269°(K1)
184°
270°(K1)
Zmiana poziomu porównawczego
Nowy poziom : 480.00 m n.p.m.
Zmiana poziomu porównawczego
Nowy poziom : 485.00 m n.p.m.
39.50
50.00
21.50
40.50
18.50
2.00
26.00
28.00
Proj. włączenie kanału ø160, Rz.d.=490.82
Proj. włączenie kanału E ø200, Rz.d.=492.93
Proj. włączenie kanału ø160, Rz.d.=493.33
Proj. włączenie kanału ø160, Rz.d.=495.54
wod. miejski
480.00
477.95
2.05
482.50
480.45
2.05
485.00
482.93
2.07
492.70
490.62
2.08
495.00
492.93
2.07
495.20
493.13
2.07
497.80
495.34
2.46
497.06
2.22
11.5%
100.00m
19%
21.50m
12.5%
40.50m
18.50m
8.5%
26.00m
11.2%
ø200mm PVC-U L=414.50m
133.00
183.00
204.50
245.00
263.50
265.50
291.50
306.84
C5
C6
C7
C8
C9
C10
C11
2
3

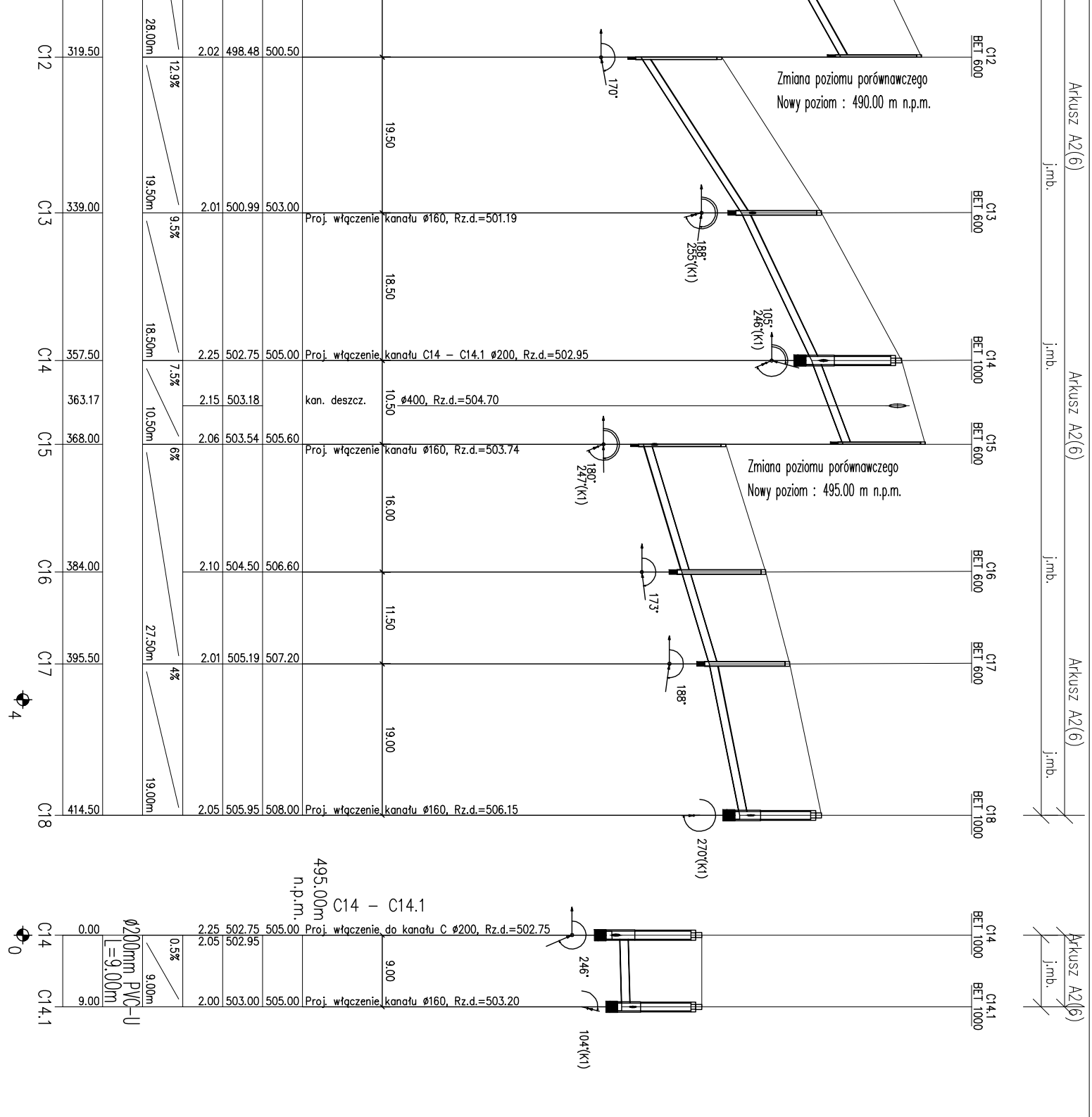
C12
319.50
28.00m
12.9%
2.02 498.48 500.50
170°
C12 BET 600
Zmiana poziomu porównawczego
Nowy poziom : 490.00 m n.p.m.
19.50
C13
339.00
19.50m
9.5%
2.01 500.99 503.00
Proj. włączenie kanału ø160, Rz.d.=501.19
188°
255°(K1)
C13 BET 600
18.50
105°
246°(K1)
C14
357.50
18.50m
7.5%
2.25 502.75 505.00 Proj. włączenie kanału C14 – C14.1 ø200, Rz.d.=502.95
C14 BET 1000
363.17
2.15 503.18
kan. deszcz.
10.50
ø400, Rz.d.=504.70
C15
368.00
10.50m
6%
2.06 503.54 505.60
Proj. włączenie kanału ø160, Rz.d.=503.74
180°
247°(K1)
C15 BET 600
Zmiana poziomu porównawczego
Nowy poziom : 495.00 m n.p.m.
16.00
C16
384.00
2.10 504.50 506.60
173°
C16 BET 600
11.50
C17
395.50
27.50m
4%
2.01 505.19 507.20
188°
C17 BET 600
4
19.00
C18
414.50
19.00m
2.05 505.95 508.00 Proj. włączenie kanału ø160, Rz.d.=506.15
270°(K1)
C18 BET 1000
495.00m n.p.m.
C14 – C14.1
C14
0
0.00
ø200mm PVC-U
L=9.00m
0.5%
9.00m
2.25 502.75 505.00 Proj. włączenie do kanału C ø200, Rz.d.=502.75
2.05 502.95
246°
C14 BET 1000
9.00
C14.1
9.00
2.00 503.00 505.00 Proj. włączenie kanału ø160, Rz.d.=503.20
104°(K1)
C14.1 BET 1000
j.mb.
Arkusz A2(6)

BIPROKOM-KRAKÓW S.A.

Pracownia DPP	TEMAT: **Budowa kanalizacji sanitarnej w Makowie Podhalańskim - ul. Szkolna, ul. Polna, osiedle Działy Makowskie**				
Branża TS	OBIEKT: **Sieć kanalizacji sanitarnej**				Nr rys. 10
Data 21.04.2017	TREŚĆ: **Profil podłużny kanału sanitarnego "C" i boczne**				Ilość rys. 22
	Imię i nazwisko	Nr upr.	Specjalność	Podpis	Stadium
Projektował	mgr inż. E. Muszyńska-Płachecka	185/98	instalacyjna		PB
Opracował	mgr inż. Ewa Suder				Skala 1:100/500
Sprawdził	mgr inż. Katarzyna Rokicka	256/2002	instalacyjna		Kr/nr arch. 6051